





Tegnforklaring

Reguleringsplan PBL 2008

Linjesymbol

-  Planens begrensning
-  Skiløype/tursti
-  Avgrensning deponi

ETRS89 UTM-32N Kartuttrekk pr dato: 23.06.2024
 NN2000 NN2000 Kilde: Abita infoland Ekvridtase: 1 m 0 37.5 75m



Trondheim kommune
Furuhaugen,
 del av gnr./bnr. 537/1, 2 og 3
 Detaljregulering

1:1500
 1:1500 (A1)
 KARTBLAD:

REVISJONER	DATO:	SIGN.	DATO:	SIGN.

SAKSBEHANDLING I FØLGE PLAN- OG BYGNINGSLOVEN DATO: SIGN.

Kunngjøring vedrørende reguleringsarbeidet			

Forslagsstiller: SELBERG ARKITEKTER AS <small>plan- og arkitekturbyrå</small>	TEGNET	r20240044
Tillakshaver: Søbstad <small>Arkitektur og plan</small>	GAI	
DATO: Kommunens saksnr. 2024/29771	SAKSBEH.	ARKIVNR.